

BMW BERLIN MARATHON

28. + 29. September 2019

Berliner-Kiezbummler Tour Tiergarten – Wilmerdorf – Schöneberg – Kreuzberg – Friedrichshain – Mitte















Start angucken – zur Schweizer Botschaft / km 6,9 laufen – zum Hauptbahnhof (S-Bahn) laufen und zum Alexanderplatz fahren, zur Karl-Marx-Alle (km 11) gehen – U8 Moritzplatz (km 14) – U7/8 Gneisenaustraße (km 19) – U7 Eisenacher Straße (km 22) – U7/3 Breitenbachplatz (km 27) – U3 Fehrbelliner Platz (km 32) – U3 Wittenbergplatz (km 36) – U2 Potsdamer Platz (km 38,5) – zum Finish-Line-Village laufen.

Neighborhood Drifter Tour Tiergarten – Wilmerdorf – Schöneberg – Kreuzberg – Friedrichshain – Mitte

Watch the start – walk to the Swiss Embassy / km 6,9 – walk to Hauptbahnhof (S-Bahn) – U8 Alexanderplatz, walk to Karl-Marx-Alle (km 11) – U8 Moritzplatz (km 14) – U7/8 Gneisenaustraße (km 19) – U7 Eisenacher Straße (km 22) – U7/3 Breitenbachplatz (km 27) – U3 Fehrbelliner Platz (km 32) – U3 Wittenbergplatz (km 36) – U2 Potsdamer Platz (km 38,5) – walk to the Finish-Line-Village.

Laufen Walking
Öffentliche Verkehrsmittel/Rad Public transportation/Bike

HERE Technologies. Official map of the BMW BERLIN-MARATHON Aktuelle Informationen unter: www.bmw-berlin-marathon.com

-  Kilometer
-  abweichende Strecke der Skater deviating course of skaters
-  Querungsmöglichkeit für PKW crossing for vehicles
-  Verpflegungspunkt refreshments
-  Erfrischungspunkt water
-  Hotspot
-  Hotspot Abbott
-  Hotspot ultraSPORTS Gelzone
-  Hotspot Giti Tire
-  Hotspot Red Bull
-  Hotspot Generali
-  Hotspot BMW
-  Hotspot adidas Runners
-  Hotspot ERDINGER Alkoholfrei

