

# BMW BERLIN MARATHON

28. + 29. September 2019

## Berliner-Kiezbummler Tour Tiergarten – Wilmsdorf – Schöneberg – Kreuzberg – Friedrichshain – Mitte

Start angucken – zur Schweizer Botschaft / km 6,9 laufen – zum Hauptbahnhof (S-Bahn) laufen und zum Alexanderplatz fahren, zur Karl-Marx-Alle (km 11) gehen – U8 Moritzplatz (km 14) – U7/8 Gneisenaustraße (km 19) – U7 Eisenacher Straße (km 22) – U7/3 Breitenbachplatz (km 27) – U3 Fehrbelliner Platz (km 32) – U3 Wittenbergplatz (km 36) – U2 Potsdamer Platz (km 38,5) – zum Finish-Line-Village laufen.

## Neighborhood Drifter Tour Tiergarten – Wilmsdorf – Schöneberg – Kreuzberg – Friedrichshain – Mitte















Watch the start – walk to the Swiss Embassy / km 6,9 – walk to Hauptbahnhof (S-Bahn) – U8 Alexanderplatz, walk to Karl-Marx-Alle (km 11) – U8 Moritzplatz (km 14) – U7/8 Gneisenaustraße (km 19) – U7 Eisenacher Straße (km 22) – U7/3 Breitenbachplatz (km 27) – U3 Fehrbelliner Platz (km 32) – U3 Wittenbergplatz (km 36) – U2 Potsdamer Platz (km 38,5) – walk to the Finish-Line-Village.

Laufen  
Walking

Öffentliche Verkehrsmittel/Rad  
Public transportation/Bike

HERE Technologies. Official map of the BMW BERLIN-MARATHON

Aktuelle Informationen unter: [www.bmw-berlin-marathon.com](http://www.bmw-berlin-marathon.com)

-  **1 Kilometer**
-  **abweichende Strecke der Skater**  
deviating course of skaters
-  **Querungsmöglichkeit für PKW**  
crossing for vehicles
-  **Verpflegungspunkt**  
refreshments
-  **Erfrischungspunkt**  
water
-  **Hotspot**
-  **Hotspot Abbott**
-  **Hotspot ultraSPORTS Gelzone**
-  **Hotspot Giti Tire**
-  **Hotspot Red Bull**
-  **Hotspot Generali**
-  **Hotspot BMW**
-  **Hotspot adidas Runners**
-  **Hotspot ERDINGER Alkoholfrei**

